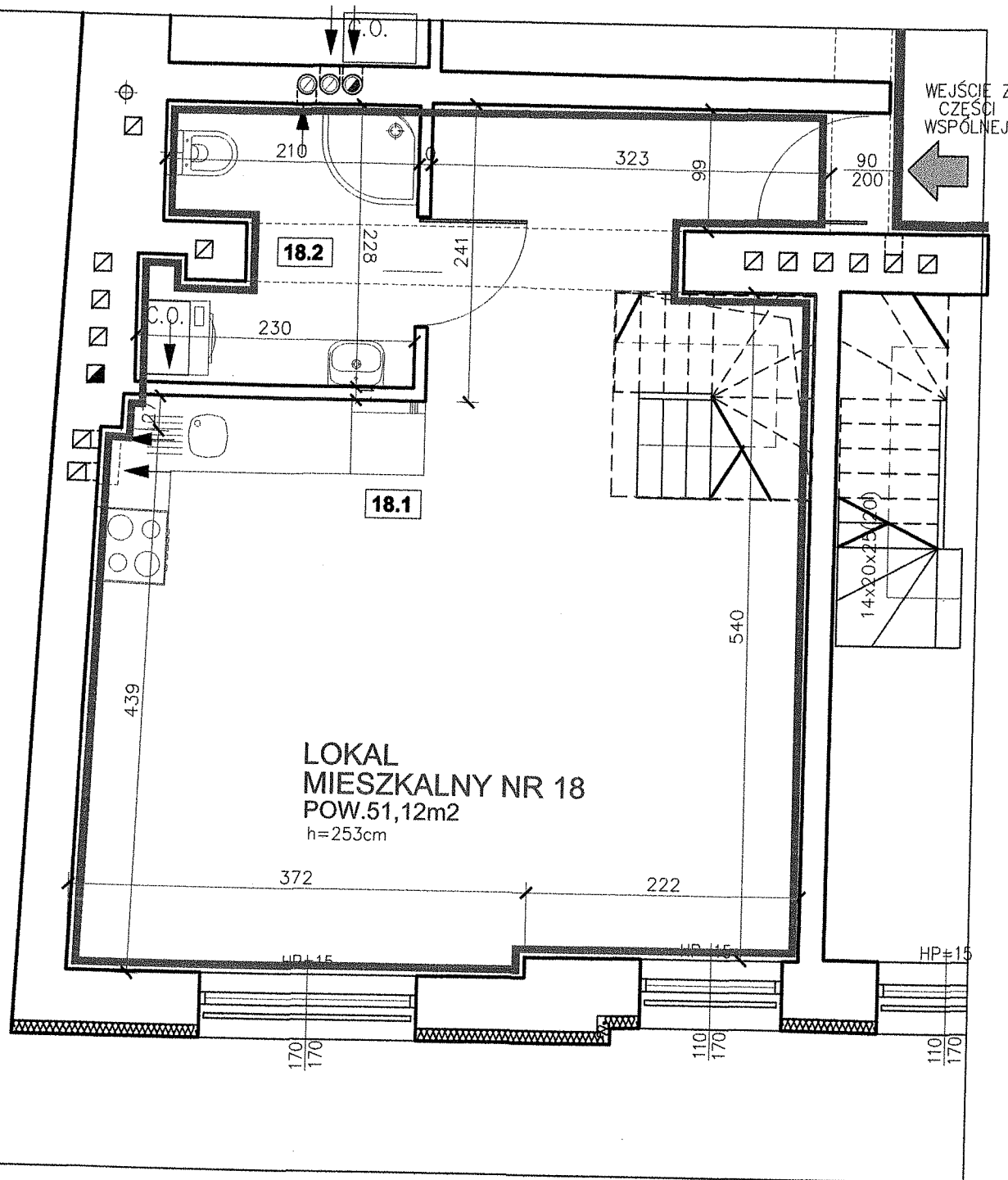
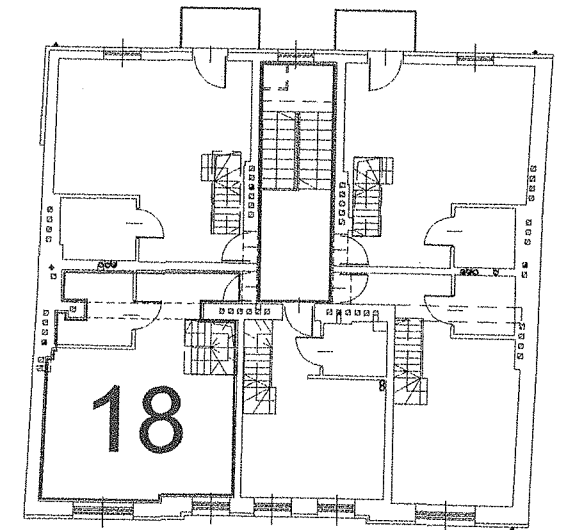


# LOKAL MIESZKALNY NR 18 POZ.I

# PIĘTRO III, KOND. 6

## SCHEMAT RZUTU III PIĘTRA-LOKALIZACJA LOKALU MIESZKALNEGO NR 18



**LOKAL MIESZKALNY NR 18**  
 POW. 51,12m<sup>2</sup>  
 h=253cm

LOKAL WYDZIELONY JEST ŚCIANAMI TRWAŁYMI, SPEŁNIAJĄCYMI WYMAGI PRZECIWPOŻAROWE I AKUSTYCZNE. ZGODNIE Z USTAWĄ 4.1 Z DNIA 24.06.94 O WŁASNOŚCI LOKALI DZ.U.NR 85 ZMIANA Z 1997R. NR 106 POZ. 682 MOŻE STANOWIĆ SAMODZIELNY LOKAL MIESZKALNY  
 DOJŚCIE DO LOKALU PRZEZ CZĘŚCI WSPÓLNE BUDYNKU Z TERENU OGÓLNODOSTĘPNEGO

— CZĘŚĆ WSPÓLNA BUDYNKU

— LOKAL MIESZKALNY NR 18

ul. ZAMOYSKIEGO  
 POWIERZCHNIA UŻYTKOWA - 51,12m<sup>2</sup>  
 WYMIARY WG OBIARU Z NATURY  
 POWIERZCHNIA LICZONA WG PN-70/B-02365  
 W ŚWIELE ŚCIAN OTYNKOWANYCH  
 INWENTARYZACJA JEST ZGODNA  
 ZE STANEM ISTNIEJĄCYM Z 16.06.2016r.

ZESTAWIENIE POWIERZCHNI		
POZ.I		
18.1	POKÓJ Z ANEKSEM KUCH.	33,96m <sup>2</sup>
18.2	ŁAZIENKA	4,73m <sup>2</sup>
POZ.II		
18.3	POKÓJ	12,43m <sup>2</sup>
RAZEM		51,12m <sup>2</sup>

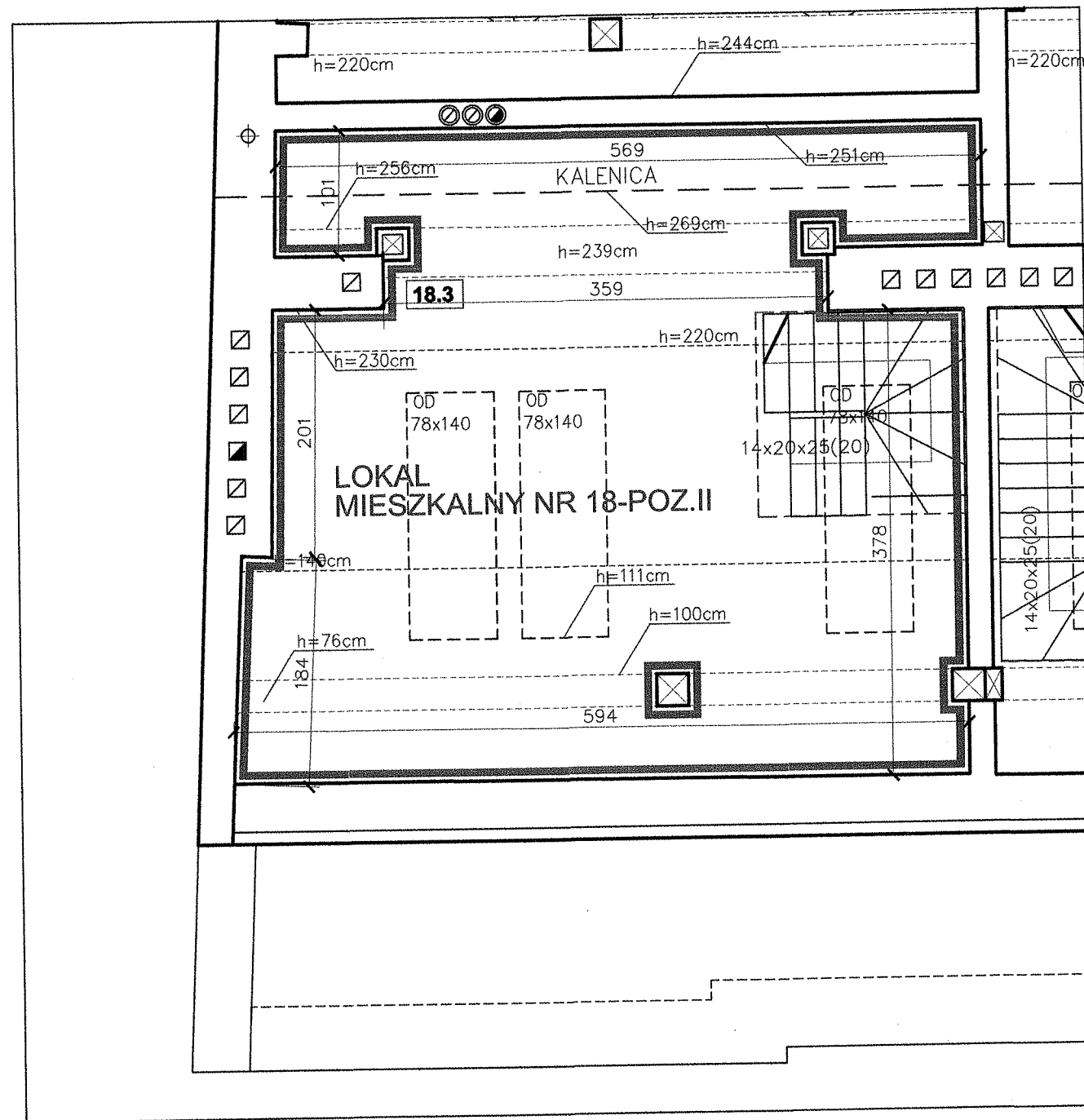
**URZĄD MIASTA KRAKOWA**  
 WYDZIAŁ ARCHITEKTURY  
 I URBANISTYKI  
 Referat Postępowań Nieprocesowych  
 30-533 Kraków, Rynek Podgórski 1

Załącznik do zaświadczenia  
 z dnia **30 LIS. 2016**  
 Nr Sprawy AU-01.4.7120... **21337. 2016.IGN**

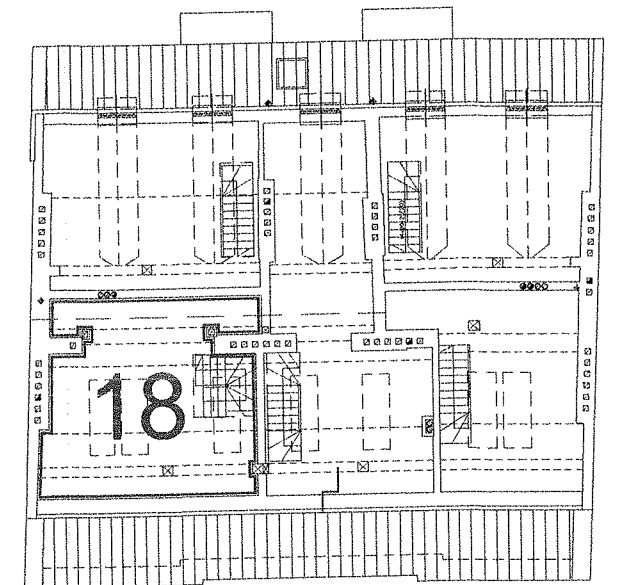
NAZWA PROJEKTU	INWENTARYZACJA LOKALU MIESZKALNEGO NR 18	
TREŚĆ RYSUNKU	RZUT III PIĘTRA - LOKAL NR 18	
INWESTOR	SADYBA- TALO sp.z.o.o spk	
ADRES INWESTYCJI	KRAKÓW, ul.ZAMOYSKIEGO 67	
AUTOR OPRACOWANIA	Nr upr. proj.	Podpis
mgr inż.arch.Łukasz Majewski	MPOIA022/2012	
Skala:	Data:	Nr Rys.
<b>1:50</b>	<b>10 2016</b>	<b>W-18.I</b>

# LOKAL MIESZKALNY NR 18- POZ.II

# PODDASZE-KOND.7



## SCHEMAT RZUTU PODDASZA-LOKALIZACJA LOKALU MIESZKALNEGO NR 18



LOKAL WYDZIELONY JEST ŚCIANAMI TRWAŁYMI, SPEŁNIAJĄCYMI WYMAGI PRZECIWOŻAROWE I AKUSTYCZNE. ZGODNIE Z USTAWĄ 4.1 Z DNIA 24.06.94 O WŁASNOŚCI LOKALI DZ.U.NR 85 ZMIANA Z 1997R. NR 106 POZ. 682 MOŻE STANOWIĆ SAMODZIELNY LOKAL MIESZKALNY

DOJŚCIE DO LOKALU PRZEZ CZĘŚCI WSPÓLNE BUDYNKU Z TERENU OGÓLNODOSTĘPNEGO

— CZĘŚĆ WSPÓLNA BUDYNKU

— LOKAL MIESZKALNY NR 18

ul. ZAMOYSKIEGO  
POWIERZCHNIA UŻYTKOWA -51,12m<sup>2</sup>

WYMIARY WG OBIARU Z NATURY  
POWIERZCHNIA LICZONA WG PN-70/B-02365  
W ŚWIECLE ŚCIAN OTYNKOWANYCH

INWENTARYZACJA JEST ZGODNA  
ZE STANEM ISTNIEJĄCYM Z 16.06.2016r.

18.3	POKÓJ	12,43m <sup>2</sup>
------	-------	---------------------

**URZĄD MIASTA KRAKOWA**  
WYDZIAŁ ARCHITEKTURY  
I URBANISTYKI  
Referat Postępowañ Nieprocesowych  
30-533 Kraków, Rynek Podgórski 1

Znacznik do zaświadczenia  
3 0 LIS. 2016

Nr Sprawy AU-01.4.7120... 21337.2016.IGN

NAZWA PROJEKTU	INWENTARYZACJA LOKALU MIESZKALNEGO NR 18		
TREŚĆ RYSUNKU	RZUT PODDASZA - LOKAL NR 18		
INWESTOR	SADYBA- TALO sp.z.o.o spk		
ADRES INWESTYCJI	KRAKÓW, ul.ZAMOYSKIEGO 67		
AUTOR OPRACOWANIA	Nr upr. proj.	Podpis:	
mgr inż.arch.Lukasz Majewski	MPOIA022/2012		
Skala:	Data:	Nr Rys.	
1:50	10 2016	W-18.II	